



Oasis

Porte du désert





L'ALGERIE est un pays aux multiples facettes. C'est une terre de contrastes situé au Nord de l'Afrique, au sud de la Méditerranée et à une moyenne de 90 mn de vols des grandes villes européennes. S'étendant sur une superficie de plus de 2.382.741 km² et des frontières longues de 6000 km, l'Algérie, terre des civilisations, a le mérite de proposer plusieurs produits touristiques allant du balnéaire avec ses 1200 km de côtes au climatique et le thermal en passant par le saharien avec ses deux millions de km² ainsi que le culturel avec une histoire millénaire et un passé fabuleux.

A chaque étape, c'est un dépaysement total qui vous attend. Avec un réseau routier en plein développement et des aéroports dans l'ensemble des villes touristiques, l'Algérie propose une multitude de produits aussi diversifiés les uns que les autres.



Alger

Annaba

Bou-Saâda
Biskra
Laghouat
El oued
Ghardaïa
Touggourt
Ouargla

Au nord, tout au long des 1200 km de côtes, vous pouvez admirer des sites qui ont eu la chance de rester à l'état vierge et, se trouvent à proximité des villes qui gardent encore jalousement leurs histoires.

Les montagnes de l'Atlas tellien sont une invitation à un tourisme de montagne, de randonnées pédestres avec des pistes de ski situées à moins de 100 km d'Alger, la capitale.

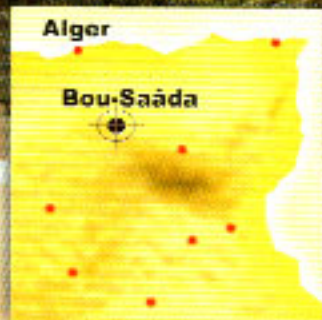
Il s'agit essentiellement des stations de Tikjda, de Tala Guillef et de chréa. Tout au long encore des côtes en s'introduisant progressivement dans les plaines, la civilisation romaine vient au rendez-vous particulièrement à l'est du pays où des villes entières témoignent encore de la grandeur de la civilisation romaine en Algérie.

C'est le cas de Tipaza, de Djemila, de Guelma, d'Annaba et de Timgad...

Un peu plus au sud, c'est le sahara avec toute son immensité qui vous attend les bras ouverts à commencer par Bou-sâada, la porte du Sud.



Oasis



M'sila - BOU-SAADA

Bou-Saâda ou « la cité du bonheur » comme le suggère son nom, est une mythique station de tourisme et la plus proche oasis saharienne à partir d'Alger. Se promener sous les arcades et les rues de la vieille ville de Bou-Saâda s'est souvent associé au bruit des métiers qui font toujours parti du quotidien des Naïlis : façonner le bijou en argent, le fameux éventail portant le nom de l'oasis et le tapis à motif géométrique typique de la région.

Bou-Saâda est une éternelle invitation pour découvrir le magnifique ksar, au lever du soleil, les mosquées, le moulin Ferrero, et la tombe d'Etienne Dinet. Pas loin de la ville, la zaouïa El Hamel recevait la visite d'Isabelle Eberhardt à la recherche de la révélation.



Mosquée de Bou-Saada



Kalâa des Beni Iamed à M'sila
Site classé patrimoine universel par l'UNESCO



Palmeraie de Bou-sâada



On ne peut visiter Bou-saâda sans faire un petit pèlerinage dans ses jardins et oasis où le calme règne en maître.

Seul le bruit du ruissellement des eaux limpides provenant des cascades du Moulin Ferrero brise le silence de cet endroit féérique.



BISKRA


Biskra ou la reine des Zibans, garde aujourd'hui encore, ce charme si discret qui la caractérise des autres villes sahariennes. Les luxuriantes palmeraies de cette porte naturelle du désert, nous plongent avec plaisir dans des Oasis paradisiaques qui laissent rêveurs tous les visiteurs charmés par tant de beauté et de sérénité.

Biskra fût érigée sur les ruines d'une ville romaine. Okba Ibn Nafaâ s'y installa et y perdra la vie. Son tombeau se trouve dans la mosquée de la ville, tandis que la région fera bien plus tard partie du royaume de l'émir Abdelkader.





El Kentara



Biskra, c'est aussi ses bains et ses stations thermales qui lui valent une renommée internationale particulièrement avec « Hammam Salihine » qui attire un nombre considérable de curistes.

La ville des Zibans est très réputée pour ses plats traditionnels tel que la Chekhchoukha et la Doubara. Une fête mémorable a lieu à la fin de l'automne pour célébrer la récolte de la dattes qui fait également la renommée de la région et est très appréciée outre mer.



Palmeraie de M'chouneche



Bab Echarqui




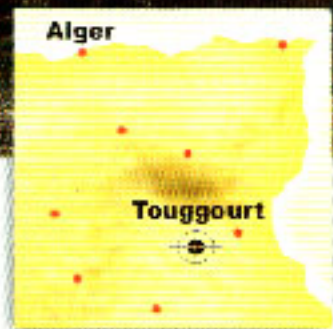
Cimetière d'El oued





El-oued: Entre dunes et palmeraies







TOUGGOURT

Au nord du grand erg oriental (région des dunes) Touggourt est une autre ville qui mérite une halte pour découvrir le vieux ksar, le cimetière avec ses quatre quobbas (coupoles) ou mausolées des rois de la ville qui avaient régnés entre le XVe et le XVXe siècle.

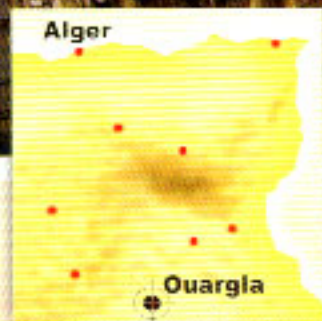
Là encore, on peut admirer l'immense palmeraie qui nous enchante avec son vert cru et le bruit du ruissellement des eaux dans ce paradis terrestre.



Zaouiat El Tidjania à Timassine




Place Citroën



OUARGLA

A 845 km au sud d'Alger, Ouargla est une immense oasis dont la palmeraie compte plus d'un million et demi de dattiers. Chef-lieu d'une grande wilaya, Ouargla est devenue une ville moderne aux avenues bien enracinées sans pour autant renier son passé.




Les ksour sont nombreux comme celui de Ouargla et de Negouyssa où se trouvent les tombeaux de Sidi Belkheir Echetti et Sidi Ahmed Belabbès.

C'est aussi l'un des berceaux algériens de la confrérie Ettidjania à Timassine fondée par Sidi Ahmed Ettidjani, recevant encore des milliers de visiteurs du monde entier.



Le musée avec son exposition sur l'artisanat des différentes régions, les reproductions des périodes historiques et préhistoriques, sa place du marché et le vieux ksar témoignent l'attachement de cette cité à son passé .





Ecole coranique de la zaouia El Tidjania à Touggourt



Dunes de Touggourt





GHARDAÏA

Depuis longtemps, Ghardaïa et le M'zab ont été reconnus pour leur beauté. Le Sahara a suscité une création humaine inégalée, où l'architecture s'allie à la nature dans une harmonie étonnante. Fondée en 1053, la ville de Ghardaïa est en forme de pyramide, sur une forte butte, coiffée par le minaret de style propre à la région. La grande mosquée est au centre d'un réseau de ruelles, les une radiales, les autres concentriques, qui marquent l'emplacement des enceintes successives de la ville.

Près de la grande mosquée, la grotte de Daïa et la place du marché, bordée d'arcades, sont toujours animées. Ghardaïa célèbre chaque année au mois de mars la fête du tapis qui attire de nombreux touristes algériens et étrangers.



Ruelle de Beni Izguen



L'architecture typique et unique, n'a pas cessé d'étonner et d'attirer l'attention de beaucoup d'architectes de par le monde. On ne peut que s'incliner devant l'ingéniosité et la maîtrise de cet art urbanistique remontant au 11ème siècle.

La simplicité des édifices est époustouflante. Ici, pas de place au luxe. Les ruelles, étroites et sinueuses, n'échappent pas à la règle. Mais, il s'y dégage néanmoins un calme et une sérénité qui invitent à la méditation et à la réflexion.



Place du marché de Ghardaïa



Palmeraie de Beni Izguen



A l'avènement de chaque printemps, Ghardaïa endosse ses couleurs festives pour célébrer avec faste l'art du tissage communément appelé « la fête du tapis ».

Elle dure une semaine et attire beaucoup de touristes tant nationaux qu'étrangers. Ils viennent tous admirer ce chef d'œuvre traditionnel, où le M'Zab met son point d'honneur pour exceller dans ce métier ancestral.

C'est l'occasion où beaucoup de régions d'Algérie s'associent à cette cérémonie pour exposer leurs tapis et disputer ainsi le label du meilleur tapis dans une ambiance festive où le folklore et le chant du terroir règnent en maître au bon plaisir des visiteurs et des touristes



Défilé de la fête de tapis



LAGHOUAT


Laghouat, qui se situe à 400 km d'Alger, est une authentique porte du désert fondée par les Hillaliens au XI^e siècle. La ville "des jardins "a été décrite par le peintre écrivain Eugène Fromentin qui en a été charmé.

C'est une ville qui renferme de nombreux sites à découvrir : le vieux ksar de Zgag-El -Hadjadj, le Fort Morand, le Fort Bouscaren, le rocher Fromentin classé site historique, Makam (tombeau) Sidi Abdelkader Djilani, la Grande mosquée, les gravures rupestres de Ain Fasfsa et le village berbère Khenneg.



Gravures rupestres de Ain Fasfa





Confrérie Tidjania à Ain madhi (Laghouat)





Située à 70 km au sud-est de Laghouat, Ain Madhi est incontestablement le berceau de la mystique zaouia Tidjania fondée par Sidi Ahmed El Tidjani.


Cette zaouia qui est l'une des plus grandes écoles mystiques universelles, draine des milliers d'adeptes et de visiteurs du monde entier.

Ils viennent chaque année effectuer un pèlerinage dans ces lieux saints, mais aussi pour rendre hommage à ce saint homme de descendance chérifienne.





Regards...



وزارة السياحة



Office National du Tourisme

Bd. Che Guevara

02, rue Smail Kerrar - Alger Algérie

Site web: www.ont-dz.org E-mail : ont@ont-dz.org

Tél.: +213.21.71.30.60 / 64 - Fax.: +213.21.71.30.59

