




# Hoggar - Tassili

L'immensité rassurante





# Hoggar - Tassili

L'immensité rassurante



Le Sahara est le plus grand désert du monde, environ 8 millions de km<sup>2</sup>, dont 2 millions pour le Sahara algérien.

Il s'étend de la Mauritanie à la mer Rouge et de la Méditerranée au fleuve Niger et au lac Tchad ; en fait, 10 pays se partagent cette immensité.

C'est un monde fascinant, un livre d'histoire et de découverte, un univers de quiétude, de sagesse et de mystère. Un univers qui incite au voyage dans l'espace et dans le temps, à la rencontre de soi.



# Hoggar - Tassili



L'immensité rassurante

## Situation géographique

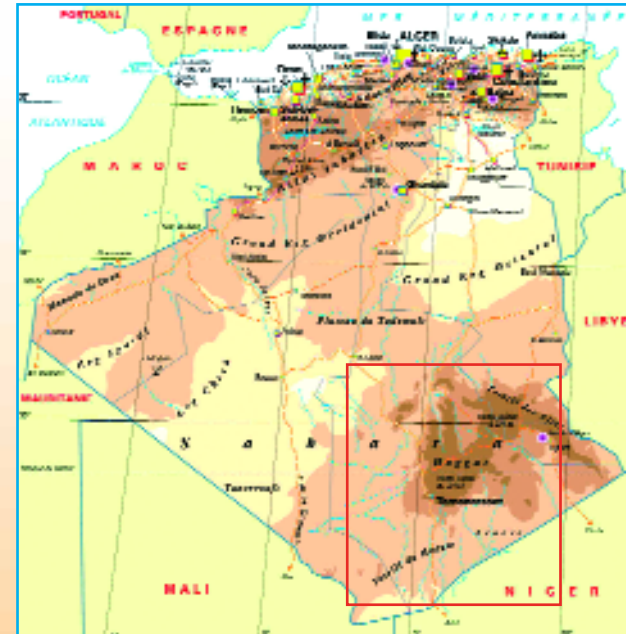
L'Ahaggar est au coeur du Sahara. C'est un massif circulaire dominé par une sorte de Plateau d'une altitude moyenne de 2.000 m, hérissé de pitons atteignant presque 3.000 m.

Ce plateau s'appelle l'Atakor (*le crâne*).

Tamanrasset, en plein coeur de l'Ahaggar, avoisine les 1.400m tandis que le mont Tahat atteint 3.303 m.

On trouve à une distance moyenne de 200 Km autour de l'Ahaggar, les Tassili :

- Au nord : le Tassili N'moudir
- À l'est : le Tassili N'ajjer
- Au sud-est : le Tassili N'ahaggar et le Tassili Tin Rero
- Au sud-ouest : le Tassili Missao
- Au nord-ouest : l'oued Jerad.



L'immensité rassurante



## Morphologie et relief



L'Ahaggar (Hoggar) est situé entre le 12e et le 25e parallèle de l'hémisphère Nord, à cheval sur le Tropique du Cancer.

Il couvre une superficie d'environ 550.000 km<sup>2</sup>.

Le *Tassili N'Ahaggar* est situé à environ 300 Km au Sud-est de Tamanrasset « chef lieu du Hoggar », soit à une centaine de Km de la frontière nigérienne.

Le *Tassili N'Ajjer* est situé à environ 600 Km au Nord-est de Tamanrasset, soit tout près de la frontière Libyenne.

L'*Ahaggar* constitue le centre orographique du Sahara. Son relief grandiose et imposant est extrêmement varié.



# Hoggar - Tassili



L'immensité rassurante

Certains systèmes montagneux se dressent tels des dômes immenses.



# Hoggar - Tassili

L'immensité rassurante



D'autres se présentent  
comme d'énormes dents  
de chiens aux arêtes  
vives.




# Hoggar - Tassili



L'immensité rassurante

Les massifs volcaniques offrent un aspect de cratères démantelés, d'aiguilles pointant vers le ciel, d'éperons ou de champs de laves.





L'immensité rassurante



## Le climat



Il est vraisemblable qu'à une époque ancienne, la sécheresse n'avait pas encore atteint le degré qu'elle connaît aujourd'hui puisque le cheval était la principale monture des nomades. Mais les Ergs et les Regs étaient déjà formés et les rivières avaient le caractère intermittent qu'on leur connaît de nos jours. L'existence des hautes pressions dans la région des Açores, qui s'étend sur le Sahara et en éloigne les nuages, est la principale raison de la rareté des pluies.

En principe, le climat désertique enregistre des précipitations annuelles inférieures à 250 mm. En fait, elles dépassent rarement 100 mm et, certaines années, elle sont nulles.

# Hoggar - Tassili



L'immensité rassurante

Malgré tout, il ne se passe pas d'année sans que le massif de l'Ahaggar ne reçoive quelques pluies, ce qui ne veut pas dire qu'il pleuve partout.




L'immensité rassurante



L'observatoire de Tamanrasset a mis en évidence un régime de pluies régulier au Sahara Central. Les chutes d'eau sont enregistrées en été et en hiver et procèdent de deux perturbations saisonnières :

- La première est en relation avec la mousson de juillet à octobre. Elle vient donc du Sud et a souvent un caractère orageux.
- La seconde est issue de la dépression hivernale qui s'étend sur toute l'Afrique du Nord et est susceptible d'apporter des pluies jusqu'à l'Ahaggar mais en quantités moindres que la première. Sous l'action de perturbations accidentelles il arrive qu'il pleuve aussi en d'autres saisons.



# Hoggar - Tassili



L'immensité rassurante

## La population et les langues parlées du Sahara central



### Les Touaregs



Les Touaregs, ou Imouhar, (Amahar au singulier), se sont installés au Sahara.

La population touareg qui compte au total entre 1.000.000 et 2.000.000 personnes, se trouve répartie sur 5 pays :

- Au Niger où ils vivent en majeure partie (essentiellement autour d'Agadès, en plein air)
- Au Mali qui compte également une forte densité de Touareg à Adrar, Gao...
- En Algérie où 20.000 Touaregs se répartissent essentiellement autour de Tamanrasset en Ahaggar, et de Djanet au Tassili N'Ajjer.
- Au Burkina-Faso et en Libye où on en compte quelques milliers.

L'immensité rassurante




## La société touarègue

**C'**EST une société organisée autour d'un « sage des sages » (l'Amenokal). Chaque tribu possédait son propre Chef (Amrar). Ce sont ces Chefs de Tribus (Imrarène) qui élisent l'Amenokal.

Selon une légende, Tin-Hinan serait la mère ancêtre de la noblesse. Tin-Hinan serait originaire du Tafilalet et serait venue en Ahaggar sans raison connue, avec sa servante Takamat qui, elle, serait l'ancêtre des Dragali.

Ces tribus nomadisent sur des territoires qui leur sont propres à chacune.

Les Touareg installent leurs tentes en campements (souvent groupés par familles réparties dans plusieurs tentes). Ils vivent là avec leurs troupeaux de chameaux et de chèvres.



# Hoggar - Tassili



L'immensité rassurante


## Une société traditionnelle

Les femmes sortent à visage découvert, les hommes portent un long turban, le litham, qui les protège des sables du désert.

C'est une société attachée aux valeurs ancestrales.

Rude, poète et fier, le Touareg, par la subtilité du langage, exprime sa douleur et sa joie dans un folklore millénaire, rendu célèbre par l'Aliwen, le Tindi et l'Ilougal.

Le chèche teint à l'indigo, l'ekerbey (pantalon), l'erraussei (large gandoura), l'iratimen (chaussures) font de cet habit un ensemble mêlé aux curiosités du Hoggar.



*Jeune femme  
touarègue*

# Hoggar - Tassili

L'immensité rassurante



*Élément du tombeau  
de Tin-Hinan  
avec une inscription  
en tifinagh.*

*Le tombeau de Tin-Hinan, à Abalessa, près de Tamanrasset.*

# Hoggar - Tassili



L'immensité rassurante

Outre ces tribus Touareg, on trouve encore au Sahara des :

- Erratines (Izzegaren), qui sont des populations sédentaires cultivant des jardins dans les oasis.
- Forgerons (Inadan). Ce sont d'habiles artisans. Les hommes travaillent l'argent et fabriquent des bijoux tandis que les femmes travaillent le cuir.



*Forgerons au travail*



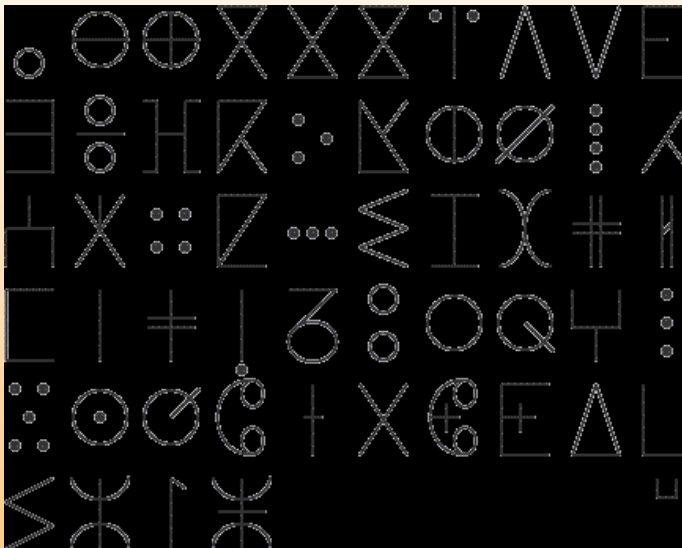
L'immensité rassurante



## La langue

La langue des Touaregs (Imouhar), dérivée du Berbère, s'appelle Tamahaq de Amahar ou Tamachek au Niger et au Mali. L'écriture s'appelle Tifinagh et compte au minimum 25 caractères (selon les déclinaisons, l'évolution et les recherches d'actualisation).

Chez les Touareg les traditions sont essentiellement orales. Histoires et légendes, qui sont nombreuses, se transmettent oralement.



Alphabet Tifinagh



Caractères tifinagh  
Oued Hirafok

# Hoggar - Tassili




L'immensité rassurante

## TAMANRASSET

La ville de Tamanrasset est située dans le sud-ouest du massif du Hoggar. C'est une région riche en sites archéologiques ; elle constitue un carrefour central pour le peuple touareg. Toute la ville est construite en banco (mélange de terre, paille et beurre de karité pour l'étanchéité) d'un brun orangé.

Elle a de tout temps été synonyme d'évasion, de grands espaces et d'aventures, symbolisé par les mystérieux « hommes bleus » (appelé ainsi à cause du Taguehmoust, ces quelques mètres de percale d'un bleu indigo protégeant et masquant le visage).





Tamanrasset, ville rouge, oasis lointaine, est la capitale du Hoggar et le chef-lieu de wilaya, située à l'extrême sud du pays. Elle couvre une superficie de 556.000 Km<sup>2</sup> à plus de 2.000 km d'Alger et compte 16.000 habitants.



# Hoggar - Tassili

L'immensité rassurante



*Vieille construction*

Anciennement carrefour du monde arabe et africain, elle justifiait alors son appellation de plaque tournante (caravanes de sels de l'Amador, pourvoyeurs d'or de Sijilmassa). Elle constitue aujourd'hui une région où les Kel-Ahaggar vivent sans trop mal s'en porter dans un monde fait de traditions et de modernisme qui se heurtent et se fondent.

En dépit de sa position géographique, Tamanrasset bénéficie d'un climat à tout point de vue doux et tempéré, et ce, grâce à son altitude (1.395 m). Les températures varient de 4° à 9° en hiver et de 26° à 38°C en été.

# Hoggar - Tassili



L'immensité rassurante



*Tagrara, paysages du Tassili du Hoggar*



## Le parc national du H o g g a r

**C**réé en 1987, le parc national de l'Ahaggar (Hoggar), se situe à l'extrême Sud de l'Algérie. Il couvre 450.000 Km<sup>2</sup> et comprend :

- Le plateau irrégulier de l'Atakor situé à 2.000 m d'altitude.
- Une dépression périphérique située entre 500 et 800 m d'altitude.
- Une ceinture extérieure de Tassilis gréseux ou schisteux.

### La flore du Hoggar

Elle est l'une des plus variées au Sahara (olivier de la périne, myrte de nivelles, pistachier, acacias).

La végétation est de toute première importance pour les troupeaux des nomades.

### La faune

Elle comprend : les gazelles dorça, des mouflons, des guépards, des chacals, des fennecs, des chats sauvages et une grande variété d'oiseaux.

### Gravures et peintures rupestres

Elles ont été datées jusqu'à 12.000 ans BC.

# Hoggar - Tassili

L'immensité rassurante



*Caprice de l'érosion. Tassil du Hoggar*



*Sculpture naturelle. Tassili du Hoggar*



*Timras, paysage du Tassili du Hoggar*

# Hoggar - Tassili



L'immensité rassurante

## Le Tassili N'Ajjer

Situé à environ 600 Km au nord-ouest de Tamanrasset, le Tassili N'Ajjer ou Tassili Azguer, est un vaste plateau gréseux, d'aspect lunaire, d'une beauté grandiose.

Il apparaît comme un iceberg échoué au milieu d'une mer de sable ; il forme un ruban de 750 Km de long et une largeur qui varie de 60 à 100 Km, couvre 120.000 Km<sup>2</sup> et culmine à 1.500 m d'altitude.

Il contient la plus grande concentration de peintures et gravures rupestres jamais connue.

Tassili N'Ajjer émerge des sables qui le cernent sur la majorité de son pourtour : à l'est les mers de sable libyennes, au sud, l'immense Ténéré et l'erg d'Admer, au nord, l'Erg Issaouane et l'Erg Bourharet.

Plus que le Hoggar, dont les sommets contemporains des Alpes ont un aspect familier, le Tassili N'Ajjer plonge le visiteur dans un monde

neuf et fascinant : falaises abruptes qui se perdent dans les sables, forêts de pierres sculptées par l'érosion en dédales fantastiques, gueltas creusées dans les bassins de grès, profonds canyons assez bien pourvu en eau...

Le Tassili possède de nombreuses guettas riches en faune aquatique résiduelle. C'est dans l'une d'elles qu'on découvrit, en 1924, le premier crocodile qui ait survécu au Sahara.



L'immensité rassurante



## Le Parc National du Tassili

Classé patrimoine Mondial de l'UNESCO depuis 1982, le parc fut également classé en 1986 comme réserve de biosphère (M.A.B).

C'est une région présentant un grand intérêt géologique, abritant l'un des plus importants ensemble d'art rupestre préhistorique du monde, plus de 15.000 dessins et gravures permettent d'y suivre, jusqu'à 6.000 ans avant notre ère, les changements du climat, les migrations de la faune et l'évolution de la vie humaine aux confins du Sahara.


Les formations géologiques avec les niches que l'érosion a creusées dans les grès, sont d'une beauté exceptionnelle.

D'une superficie de 80.000 Km<sup>2</sup>, le parc national du Tassili à une altitude moyenne de 1500 m. Il est bien individualisé sur sa limite ouest par une longue falaise s'allongeant sur près de 700 Km<sup>2</sup>.

Cette falaise, haute de 500 m, fait du Tassili une sorte de forteresse naturelle pénétrable au niveau de quelques rares échancrures (ou *Akba*).

L'intérieur de la forteresse est parcouru par un incroyable réseau de canyons avec des guettas, des sources d'eau et des ceintures végétales.

Des populations touarègues sédentarisent à Iherir, Aharhar et Tamadjet.




*Sur la route de l'Assekrem...*









## Djanet

*La perle du Tassili*



El-Mihane, Djanet

C'est une charmante et paisible oasis, construite au pied du Tassili, dans une vallée alluviale. Elle se compose de palmeraie et de Ksours dont le charme n'a d'égal que son passé. Sa position la met à l'abri du vent, malgré son altitude (1094 m). Elle jouit ainsi d'un climat doux en hiver mais caniculaire en été.

Djanet n'a pas usurpé sa réputation de *perte du Tassili*, la douceur de ses jardins enfouis dans sa palmeraie est réelle. Le cirque de crêtes quienserme l'oued Djanet et sa forêt de palmiers attirent les photographes et les amoureux des beaux paysages.

Les habitants de Djanet (Kel-Djanet) se réunissent chaque année pour fêter la *Sébiba* ; un lien puissant, gardien d'une paix renouvelée chaque année depuis plus de 3.000 ans au son des Gangas (tambourins utilisés par les femmes pour la fête) et des *Takoubas* (les grands épées de guerre).


# Hoggar - Tassili



L'immensité rassurante



*Djanet, ville propre et tranquille*



*Surplombant Djanet, ce pic a attiré de nombreux grimpeurs.*

An aerial photograph of a desert landscape. A winding path or road is visible on the left side, leading towards the center. A large, dark shadow is cast across the terrain, suggesting a low sun position. The ground is a mix of light and dark brown tones, indicating different soil types or vegetation. The overall scene is vast and open.

## *Quelques idées de découvertes*

**L**es divers circuits existants offrent une multitude de possibilités de découvertes et de fascination.

Paysages grandioses, espaces infinis, couchers de soleil éblouissants, ciel étoilé d'une pureté inouïe, dunes de sable et roches aux formes énigmatiques...

On se sent grandi, épanoui, subjugué par tant de beauté et de pureté. On prend conscience de la fragilité de notre planète et des dégâts que l'homme cause dans le tourbillon de sa modernité à notre environnement.

Le retour à la civilisation moderne devient difficile.

# Hoggar - Tassili

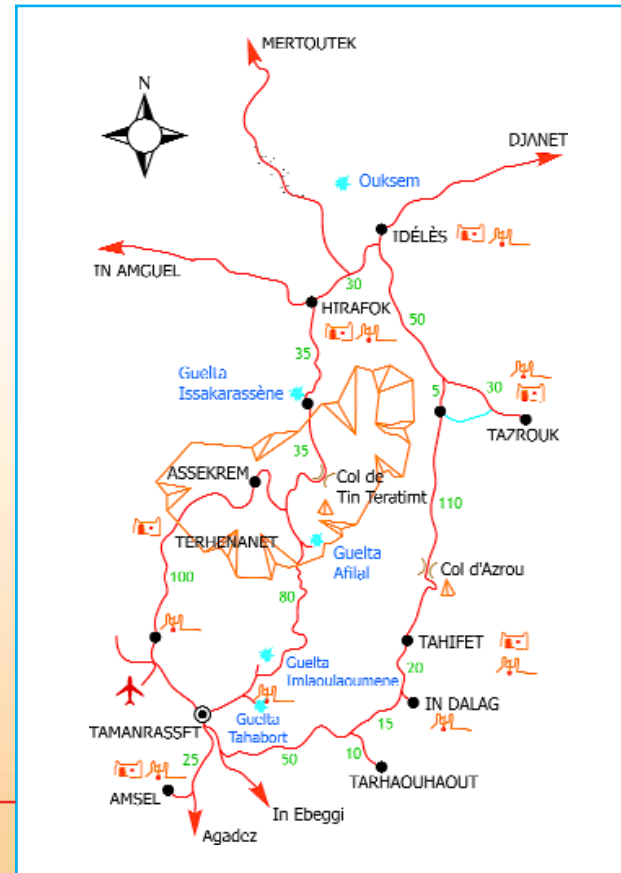


L'immensité rassurante

## À la découverte de l'Assekrem

**A**u Nord de Tamanrasset à près de 100 Km. Tamanrasset - Oued Otoul - Terhehanet - Pic Llamane - Col de l'Assekrem. Situé au nord de Tamanrasset, L'Assekrem culmine à près de 3.000 mètres et conduit au coeur du massif de l'Atakor. Plateau aux formes étrangement expressives, l'Assekrem est parmi les plus beaux paysages du massif de l'Ahaggar qui offre des vues incomparables sur les pics et les aiguilles volcaniques du massif.

Les nuits de l'Assekrem sont froides en été et les gelées nocturnes sont fréquentes en hiver mais l'Assekrem, grandeur nature, offre à voir les plus éblouissants lever et coucher du soleil au monde.



L'immensité rassurante



Le plateau de l'Assekrem abrite l'ermitage de Charles de Foucauld, construit en 1910 et réaménagé en 1955.

L'ermitage est constitué d'une chapelle élevée en pierres sèches, une chambre étroite contenant des livres, des manuels d'histoire, de géologie et d'ethnographie que Foucauld étudiait pendant sa « retraite ».

*« On présente trop souvent Foucauld sous l'aspect uniquement religieux, en négligeant les autres facettes de sa personnalité. Beaucoup ignorent qu'il a été un formidable linguiste, le premier grand spécialiste de la langue et de la culture touarègues. Et aussi un écrivain de talent, auteur de plus de 6.000 lettres. Il a en outre été un excellent dessinateur ».*

*Antoine Chatelard,  
membre de l'ordre des Petits Frères de Jésus,  
installé à Tamanrasset depuis 1954.*



*L'ermitage du père Charles de Foucauld*









*Pausage grandiose, depuis l'Assekrem*

L'immensité rassurante



## Curiosités à découvrir


Plus de 250 Km à l'Est et 425 Km à l'Ouest : oasis, zéribas, foyers néolithiques, rochers granitiques, tombeaux et autres curiosités.

Deux itinéraires :

- celui de l'Est de Tamanrasset à Idèles par Tahifet et Tazrouk.
- Celui de l'Ouest, par une descente abrupte du Nord-ouest à Tamanrasset et Adriane en passant par les gorges d'Arak, Tesnou, Tit et Abalessa.

Le premier parcours quitte Tamanrasset par une piste menant à Terhaouhaout (ex-fort Motylinski). Ce fort dont ne subsistent que les ruines, a été construit en 1910 par le général français Laperrine).

De là, on gagne Tahifet, un petit village de Zéribas (huttes) et centre de culture. À cet endroit, la piste devient plus escarpée pour se terminer par des lacets et des fortes pentes avant de rejoindre le col d'Azrou d'où l'on peut admirer les blocs de granite empilés les uns sur les autres et d'où l'ascension vers Tazrouk devient aisée.



À Tagmart, près de Tamanrasset



*À l'horizon de Tamanrasset*

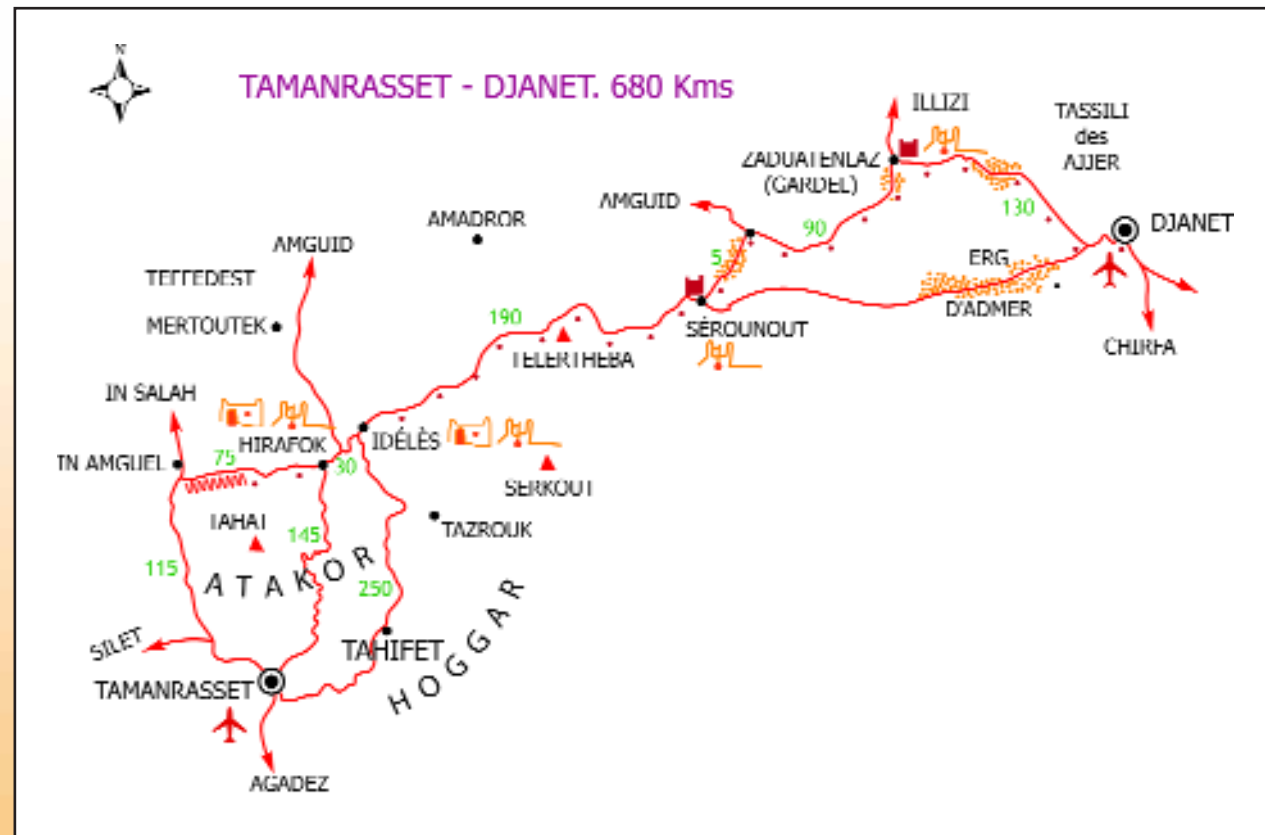
L'immensité rassurante



## À la découverte des gravures rupestres

**D**e Tamanrasset à Djanet, près de 680 Km d'un itinéraire hors du commun. Une histoire de 6.000 ans avant notre ère y est gravée.

Des monts de la Teffedest à la lisière du Hoggar, la vallée de l'oued Djerat dans le Tassili N'Ajjer, un défilé de sites, peintures et gravures qui plongent le visiteur dans un monde de ravissement et de fascination.



# Hoggar - Tassili



L'immensité rassurante

Quelques gravures et peintures rupestres.

*La vache qui pleure (Djanet)*



*Gravure à Intounène*



*Gravure à Mertoutek*



*Gravure dans le Tassili du Hoggar*





Guelta

## À la découverte des gueltas

**A**u Nord-Est de Tamanrasset, 140 Km au total, deux itinéraires possibles :

- celui de l'Assekrem, en contournant Tin-Teratimt dont la montée est tout en lacets étroits vers Guetta Issakarassène, puis descente en pentes sévères en direction de guelta Tahabort (ex source Chapuis) et retour à Tamanrasset par le quartier de Ksar Fougani.
- Celui de Tamanrasset par Tahabort à travers le pic Ak-lharen et rejoindre Hirafok par les gueltas Afilal et Issakarassene. Un itinéraire plus fréquenté sur près de 140 Km.

Plus que le Hoggar, dont les sommets contemporains des Alpes ont un aspect familier, le Tassili N'Ajjer plonge le visiteur dans un monde neuf et fascinant : (falaises abruptes qui se perdent dans les sables, forêts de pierres sculptées par l'érosion en dédale fantastique, guettas creusées dans les bassins dégrés, canyons profonds assez bien pourvu en eau).

Le Tassili possède de nombreuses gueltas riches en faune aquatique résiduelle. C'est dans l'une d'elles qu'on découvrit en 1924 le premier crocodile qui ait survécu au sahara.



*Gazelle Dorca, sur fond de paysage de l'Atakor*





# Hoggar - Tassili



L'immensité rassurante

## La culture touarègue

La société touarègue est régie par un ensemble de règles sociales qui constituent une sorte de code de conduite. Chacun doit s'y soumettre. Ce code moral impose la dignité dans le comportement des Touareg, le rôle de la femme et de l'enfant dans la société, l'interdiction de toute discrimination ethnique ou raciale, le devoir d'entraide et de solidarité.

### La poésie

Ce sont surtout les hommes qui composent les poèmes. Ils sont chantés ou déclamés lors de L'Ahâl, réunion galante où les jeunes hommes rivalisent de poésie pour séduire les jeunes filles.

Les poèmes peuvent être élégiaques (exil, solitude...), ou guerriers (guerre entre les Kel Aggahar et les Kel Ajjer au XIX<sup>e</sup> siècle).

### La parole

La *Tânghalt* (obscurité) est la parole voilée. Il s'agit d'un mode de communication distingué. Le vrai sens de la parole est dissimulé derrière des images, des allusions.

### La musique

La musique touarègue est le reflet de l'âme pure et des sentiments profonds des Touareg. Lors des fêtes traditionnelles et des rassemblements festifs, elle est jouée par des femmes réunies autour du Tindé (une sorte de tambour) dont le son ponctue le rythme des mélodies.

Un autre instrument tout aussi caractéristique de la culture musicale touarègue est l'imzad (violon monocorde).



*Un modèle d'Imzad  
(la décoration est variable  
et personnalisée).*

L'immensité rassurante



*Le tindé, tambour touareg*

## Crédits photos

- Ineke Hemminga  
p 5, 15, 20, 21, 32, 38
- Med Hafidi



## Distribution gratuite

Cette brochure est disponible en téléchargement au format pdf sur notre site web.

## ONT

**Office National du Tourisme**

Bd Che Guevara

2, rue Smaïl Kerra, Alger, Algérie

Tél. : +213 (0)21.71.30.69

Fax : +213 (0)21.71.30.59

E-mail : [ont@ont-dz.org](mailto:ont@ont-dz.org)

Site web : [www.ont-dz.org](http://www.ont-dz.org)